

## Вулицями Кловського урочища

В одному з найпрестижніших районів Києва – на Печерську – розкинулося давнє Кловське урочище, історія якого сягає часів Давньої Русі, коли в цій місцевості протікав Кловський струмок.

Ймовірно, «Клов» означає «клекотіти», «бурхотіти», оскільки струмок більше нагадував стрімку гірську річку, яка несла свої води від печерських пагорбів через урочище до Либеді, яка впадала в Дніпро. Географічно давнє урочище Клов охоплює сучасний Кловський узвіз, провулок Івана Мар'яненка, вулиці Мечникова, Леоніда Первомайського, Рибальську, Печерський узвіз.

Значну частину Печерського плато, обмеженого Кловським і Наводницьким ярами, займала Київська фортеця, що будувалася протягом 30-60-х років XIX ст. Уздовж Кловського яру були зведені круглі кріпосні башти.

Башта № 5, так звана Інтендантська, призначалась для Інтендантського відомства, військових складів амуніції та провіанту. Від 1979 року Башта перебуває на обліку та під охороною як пам'ятка архітектури державного значення. У 2000 році Башту відновили меценати. Сьогодні тут розташований один з бізнес-центрів Києва та Музей історії туалету.



*Башта № 5*

Башта № 5 розташована за адресою вул. Рибальська, 22. Назва вулиці походить від прізвища київського війта (очільника міського магістрату), грека за походженням, Георгія Рибальського (1745-1813), який на початку XIX ст. спорудив на ній двоповерховий цегляний будинок. Вулиця відома з кінця XVIII ст. як Москотиньєвська (від прізвища І. Москотиньєва, який у 1763–1782 роках обіймав посаду товариша київського віце-губернатора). Сучасну назву вулиця отримала в середині XIX ст. До початку 1980-х років кінцева частина вулиці мала назву провулок Телеграфний.

На пагорбі над стадіоном заводу «Арсенал» містилася башта № 6, збудована в 1846–1851 роках. З 1854 року в ній проживали службовці київського артилерійського арсеналу. У 1967-1969 роках було надбудовано третій поверх. У 1970-х роках забудовано підвір'я,


влаштовано плоску підвісну стелю. Фасад облицьовано керамічною плиткою. Нині башта входить до комплексу будівель заводу «Арсенал».



*Башта № 6*

До вул. Рибальської прилучається Печерський узвіз, який виник на межі XIX–XX ст. і мав назву Понтонний провулок (від понтонного батальйону, казарми якого були розташовані на Печерську). Під назвою Понтонний провулок він згадується у 1900 році, сучасну назву отримав у 1952 році. Уже тоді на цих вулицях майже не збереглося історичної забудови. Тут, уже в сучасних будинках, проживали корінні кияни, уродженці Печерська.

У 1850–1852 роках Кловське урочище перетворилося на проїжджу дорогу, було упорядковано, заощено й засаджено тополями. Струмок Клов засипали, сховали в труби, і поступово він висох. На пустирі навколо Кловського узвозу розбили сади, городи, парники.



*Кловське плато. Кінець XIX ст.*

На території колишнього казенного Шовковичного саду, на схилах Кловського плато, у 1874 році заклали корпуси Олександрівської міської лікарні, а вже з листопада 1875 року почався прийом пацієнтів. На території лікарні на кошти відомого київського мецената Михайла Дегтярьова архітектор Володимир Ніколаєв звів православну Свято-Михайлівську церкву, освячення якої відбулося 18 червня 1895 року.



*Михайло Дегтярьов (1831–1898)*



*Володимир Ніколаєв (1847–1911)*

Після революції церкву розграбували, а в 1930-х роках майже цілком зруйнували. За свою історію лікарню неодноразово перейменовували. Так, у радянські часи вона фігурувала як 14-та міська клінічна лікарня імені Жовтневої революції, а в народі її називали просто «Жовтнева лікарня», з 1991 року – Київська міська клінічна лікарня № 14, через два роки – Центральна міська клінічна лікарня. 25 жовтня 2007 року Київська міська рада повернула лікарні її історичну назву – «Олександрівська клінічна лікарня».

У лікарні працювало багато видатних лікарів, серед них – Василь Образцов та Микола Стражеско.



*Василь Образцов (1849–1920)*



*Микола Стражеско (1876–1952)*


Вони заснували третю терапевтичну школу, а в 1910 році описали гострий інфаркт міокарда, що не призвів до летального наслідку. Також при лікарні працював навчальний заклад, де готували лікарів.

Сьогодні в центральній лікарні Києва, яка цього року святкуватиме свій 150-річний ювілей, працюють найдосвідченіші світила медицини, які невтомно борються за життя своїх пацієнтів. У лютому 2020 року в Олександрівській клінічній лікарні Києва кардіохірурги вперше в Україні провели операцію з імплантації механічного серця (LVAD). На базі лікарні функціонують кафедри НМУ імені О. Богомольця та НМАПО імені П. Шупика, де працюють близько 100 науковців. Олександрівська лікарня одна з перших у столиці отримала експрес-тести на коронавірус та почала лікувати хворих, яких направляли в інфекційні відділення. 11 квітня 2024 року на сесії Київської міської ради Олександрівську клінічну лікарню перейменовано на Свято-Михайлівську клінічну лікарню.



*Олександрівська клінічна лікарня*

Пустирем біля підніжжя Кловського плато проходила вузька стежка від Печерська до Бессарабського ринку, яка в народі звалася «собача стежка», або «Собачка», відома із середини ХІХ ст. На початку ХХ ст. тут проклали вулицю, що отримала офіційну назву Кловський бульвар. У 1938 році вона була перейменована на честь ученого-біолога, почесного члена Київського університету І. І. Мечникова.



*І. І. Мечников (1845–1916)*



*Вул. І. Мечникова. 1960 р.*

Сама ж назва «Собачка» закріпилася за старими сходами, якими й досі можна спуститися з бульвару Лесі Українки на Кловську площу, розташовану на перетині вулиць Мечникова та Леоніда Первомайського.



*«Собача» стежка. Сучасне фото*

Вулиця почала забудовуватися наприкінці 1950-х років під назвою провулок Мечникова, а сучасну назву отримала 1974 року на честь письменника Л. С. Первомайського.



*Л. С. Первомайський (1908–1973)*

З вулицею пов'язані імена видатних особистостей, які відомі багатьом українцям. У будинку по вулиці Леоніда Первомайського, 3 у 1955–1988 роках жив Сергій Миколайович Бібіков,

український археолог, доктор історичних наук, директор Інституту археології Академії наук УРСР у 1955–1988 роки (встановлено меморіальну дошку).



*Меморіальна дошка Б. С. Бібікову (1908–1988)*

А в Будинку звукозапису по вул. Л. Первомайського, 5-В записав свої найкращі хіти Володимир Івасюк - український поет і композитор, Герой України (встановлено меморіальну дошку).



*Меморіальна дошка Володимирі Івасюку (1949–1979)*

31 грудня 1989 року на вулиці Мечникова відкрилася станція метро «Мечникова» у складі першої черги Сирецько-Печерської лінії. Пасажири київського метро, під'їжджаючи до станції Мечникова, чули: «Станція Мечникова. Вихід до магазину “Киянка”».



*Магазин «Киянка». 1970-ті роки*

Господарський магазин «Киянка» за адресою вул. Мечникова, 9 був добре відомий з 1966 року. У «Киянці» було представлено широкий асортимент товарів – тут можна було придбати шпалери, клей, товари для ремонту, будматеріали, різноманітне домашнє начиння, електротовари, побутову техніку та багато іншого. Але вже з 1990-х років через високу конкуренцію з боку господарських ринків популярність «Киянки» пішла на спад. У 2006 році на її місці відкрився торговий центр меблів «Киянка Нова». Проте ТЦ не набув популярності серед населення і через деякий час «Киянку Нову» закрили, а на її місці «оселилися» кафе та ресторанчики.



*Торговий центр меблів «Киянка NOVA»*



У 1993 році станція «Мечникова» була перейменована на «Кловську».



*Центральний зал станції метро «Кловська»*

Вона виходить на однойменну площу, де впорядковано громадський простір, оновлено сквер, висаджено декоративні рослини, встановлено пам'ятний знак жертвам тероризму в річницю руйнування веж Всесвітнього торгового центру в США 11 вересня 2001 року.




*Кловська площа. Пам'ятний знак жертвам тероризму*

Знак виконаний у вигляді розбитого людського серця, усередині якого є камертон. На поверхні пам'ятника зроблені написи «Не убий» 70-ма мовами світу.

Поряд розташовано два парні будинки з баштами – №12/1 та №14/1, які були збудовані у 1950-х роках як гуртожитки для будівельників. У №14/1 зараз розміщено офіси та різні заклади, а №12/1 сьогодні виставлено на продаж, він наполовину відселений, башту на ньому демонтували у 2010-х роках, але, як і раніше, будинок привертає увагу багатим квітковим

декором радянської епохи. На жаль, він руйнується, аварійна частина обгороджена парканом, перед фасадом встановлено торгові ятки та невеличкі кав'ярні.



*Парні будинки по вул. Мечникова, 12/1 та 14/1*

Вулиця Мечникова тягнеться до Кловського узвозу, збудованого у 50-х роках ХІХ ст. уздовж долини колишнього урочища Клов. Вулиця знаменита своїм оригінальним рельєфом, що вимагає дотримання певних норм під час будівництва висотних споруд. Попри це, на початку 2000-х років на розі вулиць Кловський узвіз та Мечникова було збудовано хмарочос «Парус» – 33-поверховий бізнес-центр класу «А», який складається із 47-поверхового житлового комплексу та 18-поверхового офісного центру, що сполучаються 8-поверховим «переходом». Станом на 2024 рік споруда є найвищим хмарочосом в Україні.



*Хмарочос «Парус» на вул. Мечникова*

Від Кловського узвозу та вулиці Мечникова до тупика пролягає провулок Івана Мар'яненка, виділений із частини провулку Чекістів у 1963 році і названий на честь українського театрального та кіноактора, режисера, викладача. Молодший брат Марка Кропивницького, Іван Мар'яненко грав провідні ролі у складі трупи українського «Театру корифеїв», театру Миколи Садовського, «Березіль» Леся Курбаса та ін.



*Провулок Івана Мар'яненка. Сучасне фото*



*Іван Мар'яненко (1878–1962)*



*Куточок відпочинку у дворі Кловського узвозу*

Сьогодні колишнє Кловське урочище є однією з найвідоміших і найпопулярніших місцевостей Печерська – з торговельними і бізнес-центрами, затишними кав'ярнями та бутиками, звідки зручно і швидко можна дістатися на метро до будь-якого району Києва. Тут можна відпочити в затишних сквериках, завітати в ошатні дворики з ландшафтним дизайном та скульптурами й чудовими дитячими майданчиками. А пам'ять про історичне минуле Кловського урочища зберігається в назвах вулиці, площі та станції метро.

### **Джерела та література**

*Вулиці Києва. Довідник.* Київ 1995.

Друг, О. *Вулицями старого Києва.* Львів, 2013, с. 340–342.

Ковалинський, В. В. *Київські мініатюри.* Київ, 2006, кн. 1, с. 3–41.

Київ. *Енциклопедический справочник.* Київ, 1985, с. 297, 357–358.

URL: <http://www.history.org.ua/termin=Klov>.

URL: <https://www.kyiv-fortress.com.ua>.

URL: <https://kyivpastfuture.com.ua/oleksandrivska-likarnia-ta-mykhajlivska-tserkva-istoriia/>.

Оксана Стець  
старша наукова співробітниця  
науково-дослідного відділу  
виставкової роботи МІДЦ